






OBSERVAÇÕES:

- ITENS DE SINALIZAÇÃO CONFORME CONTRAN/DENATRAN
- CONSULTAR TABELA DE LOCALIZAÇÃO DAS PLACAS NA MEMÓRIA DE CÁLCULO
- VER MEMORIAL DESCRITIVO DE SINALIZAÇÃO

SINALIZAÇÃO HORIZONTAL				
DESCRIÇÃO	ÍTEM	COR	MEMÓRIA	QUANT.
FAIXA DE EIXO CONTÍNUA (LFO-1)		AMARELA	1 un x 0,12 m x 363,284 m	43,59m²
TACHA BIREFLETIVA EIXO		AMARELA	1 un a cada 16m	23 un

PLACAS DE ADVERTÊNCIA					
CÓDIGO	DESCRIÇÃO	PLACA	QTD.	ÁREA UNITÁRIA (m²)	ÁREA TOTAL (m²)
A-18	SALIÊNCIA OU LOMBADA		02	0,64 m²	1,28 m²

PLACAS DE REGULAMENTAÇÃO					
CÓDIGO	DESCRIÇÃO	PLACA	QTD.	ÁREA UNITÁRIA (m²)	ÁREA TOTAL (m²)
R-1	PARADA OBRIGATÓRIA		02	0,60 m²	1,20 m²
R-19	VELOCIDADE MÁXIMA PERMITIDA		02	0,50 m²	1,00 m²

	TÍTULO: PROJETO DE SINALIZAÇÃO DETALHAMENTO		PRANCHA: S 0-a
	PROPRIETÁRIO:  Prefeitura Municipal de Bom Princípio/RS	OBRA: Terraplenagem, Drenagem, Pavimentação Asfáltica e Sinalização	
	RESPONSÁVEL TÉCNICO: Eng. Civil Zader Schmegel CREA/RS 143.409	LOCAL: Rua Alfredo Nicolau Reichert - Localidade Centro	ESCALA: SEM ESCALA
	ÁREA TOTAL: 2.906,272 m²	DATA: Mar / 2022	