E74

Área de corte: 7,251 m²
Área de aterro: 0,409 m²

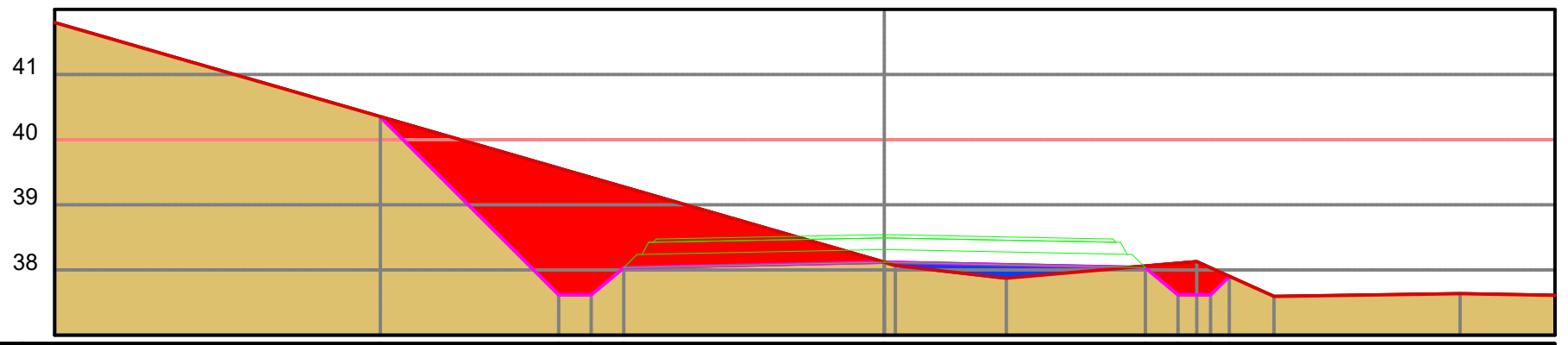

COTAS (m) PROJETO	40,35	37,62	37,62	38,04	38,12	38,04	37,62	37,62	37,90
COTAS (m) TERRENO	40,35	39,56	39,42	39,27	38,12	38,06	38,11	38,03	37,90
CORTE / ATERRO	0,00	-1,94	-1,80	-1,23	0,00	-0,03	-0,49	-0,42	0,00
OFFSETS	-7,73	-5,00	-4,50	-4,00	0,00	4,00	4,50	5,00	5,29

E75

Área de corte: 1,324 m²
Área de aterro: 0,454 m²

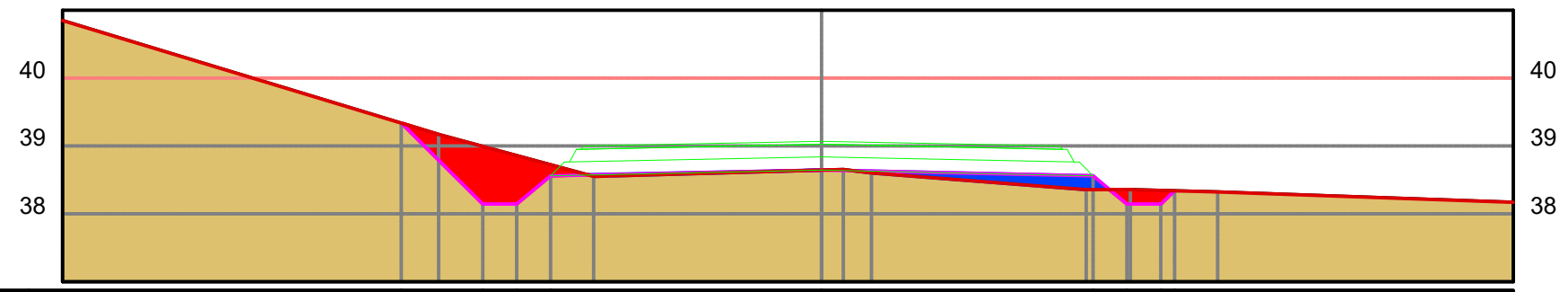

COTAS (m) PROJETO	39,34	38,14	38,14	38,56	38,64	38,56	38,14	38,14	38,34
COTAS (m) TERRENO	39,34	39,00	38,86	38,73	38,64	38,36	38,36	38,35	38,34
CORTE / ATERRO	0,00	-0,86	-0,72	-0,17	0,00	0,20	-0,22	-0,21	0,00
OFFSETS	-6,20	-5,00	-4,50	-4,00	0,00	4,00	4,50	5,00	5,20

E76

Área de corte: 1,463 m²
Área de aterro: 0,265 m²

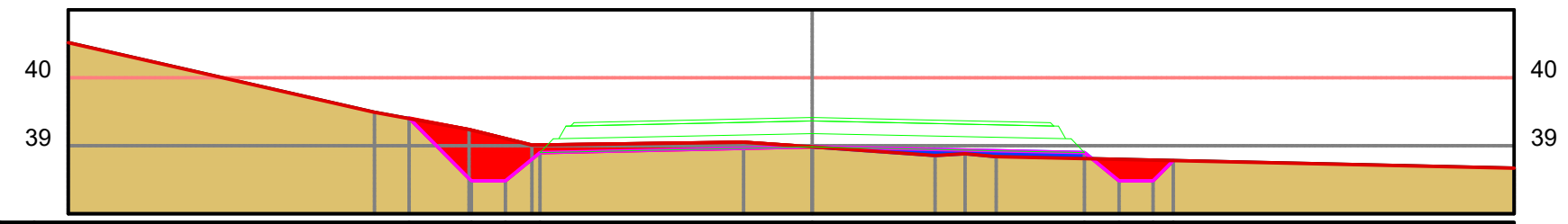

COTAS (m) PROJETO	39,40	38,48	38,48	38,90	38,98	38,90	38,48	38,48	38,78
COTAS (m) TERRENO	39,40	39,23	39,11	39,01	38,98	38,81	38,80	38,79	38,78
CORTE / ATERRO	0,00	-0,75	-0,62	-0,11	0,00	0,09	-0,32	-0,31	0,00
OFFSETS	-5,92	-5,00	-4,50	-4,00	0,00	4,00	4,50	5,00	5,30

E77

Área de corte: 2,648 m²
Área de aterro: 0,086 m²

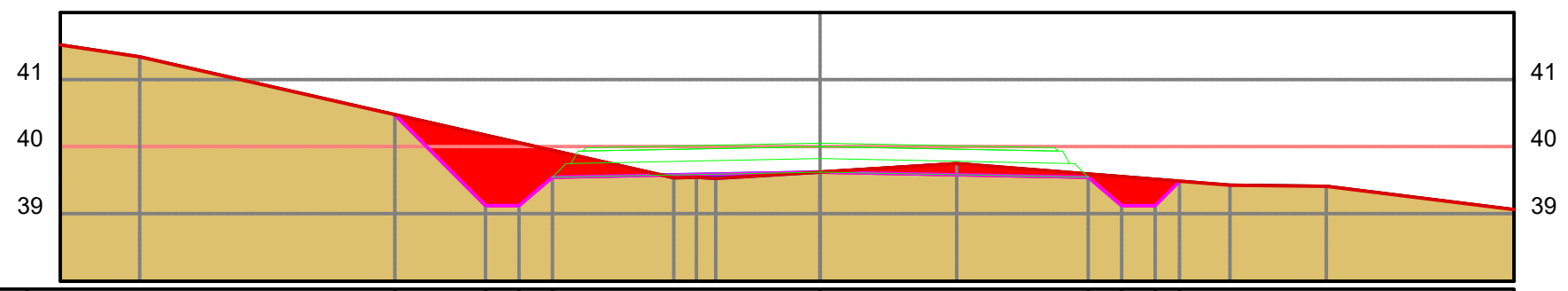

COTAS (m) PROJETO	40,48	39,12	39,12	39,54	39,62	39,54	39,12	39,12	39,49
COTAS (m) TERRENO	40,48	40,17	40,06	39,94	39,62	39,60	39,56	39,52	39,49
CORTE / ATERRO	0,00	-1,05	-0,93	-0,40	0,00	-0,05	-0,43	-0,39	0,00
OFFSETS	-6,35	-5,00	-4,50	-4,00	0,00	4,00	4,50	5,00	5,36

E78

Área de corte: 2,053 m²
Área de aterro: 0,716 m²

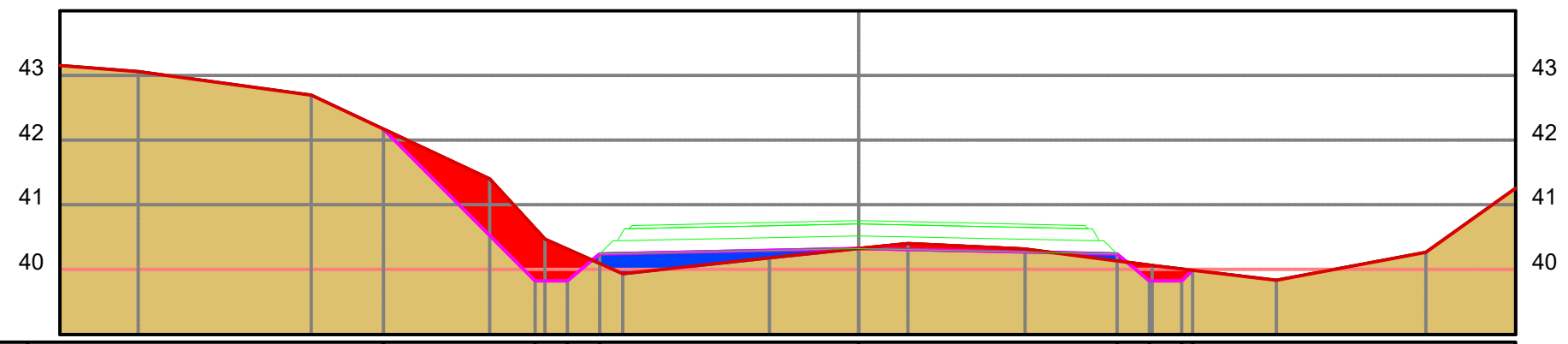

COTAS (m) PROJETO	42,17	39,82	39,82	40,24	40,32	40,24	39,82	39,82	39,99
COTAS (m) TERRENO	42,17	40,64	40,31	40,09	40,32	40,14	40,07	40,01	39,99
CORTE / ATERRO	0,00	-0,81	-0,49	0,15	0,00	0,11	-0,25	-0,19	0,00
OFFSETS	-7,35	-5,00	-4,50	-4,00	0,00	4,00	4,50	5,00	5,17

E79

Área de corte: 1,101 m²
Área de aterro: 0,168 m²

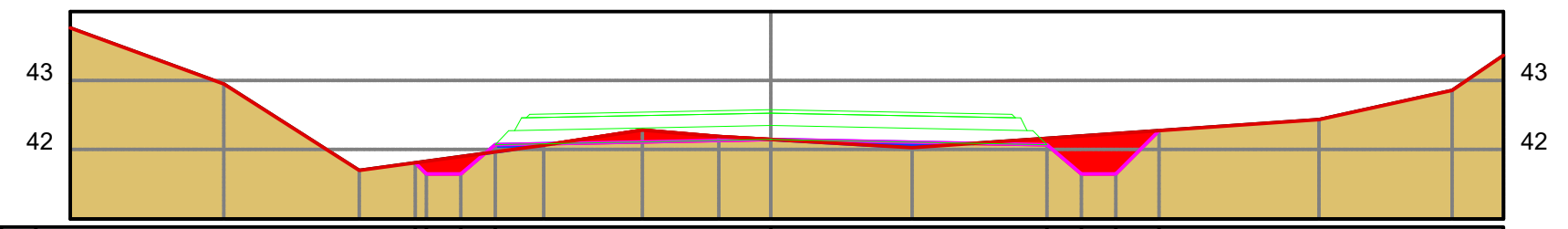

COTAS (m) PROJETO	41,81	41,65	41,65	42,07	42,15	42,07	41,65	41,65	42,28
COTAS (m) TERRENO	41,81	41,83	41,90	41,97	42,15	42,16	42,20	42,23	42,28
CORTE / ATERRO	0,00	0,18	-0,25	0,10	0,00	-0,09	-0,55	-0,58	0,00
OFFSETS	-5,16	-5,00	-4,50	-4,00	0,00	4,00	4,50	5,00	5,63

ZS Engenharia

TÍTULO: **PROJETO DE TERRAPLENAGEM - SEÇÕES TRANSVERSAIS**
ESTACA E74 A E79
TRECHO 2

PRANCHA: **ST 07**

PROPRIETÁRIO: Prefeitura Municipal de Bom Princípio/RS

OBRA: Terraplenagem, Drenagem, Pavimentação Asfáltica e Sinalização

LOCAL: Estrada Epiphaneo Volkweiss - Localidade Bom Fim Baixo

RESPONSÁVEL TÉCNICO:
ZADER FABIANO DA SILVA SCHMEGEL:93959001053
Assinado de forma digital por ZADER FABIANO DA SILVA SCHMEGEL:93959001053 Dados: 2024.07.08 15:04:03 -03'00'

Eng. Civil Zader Schmegel
CREA/RS 143.409

ÁREA TOTAL: 6.720,00 m²

ESCALA: 1 / 200

DATA: Junho / 2024