

- OBSERVAÇÕES:
- ESTAQUEAMENTO DE 20 EM 20m
  - DURANTE A OBRA PERMITIR ACESSO ÀS PROPRIEDADES
  - VER MEMORIAL DESCRITIVO DE TERRAPLENAGEM
  - VER RELAÇÃO DOS SERVIÇOS NO ORÇAMENTO
  - CONFERIR SERVIÇOS NO LOCAL E PROJETO

LEGENDA:

- CANALIZAÇÃO A EXECUTAR
- VALAS LATERAIS EXISTENTES
- EIXO PROJETADO
- ALINHAMENTO CERCAS/MUROS
- CURVAS DE NÍVEIS (1m)
- CURVAS DE NÍVEIS (5m)
- EIXO ESTACA
- CAIXA COLETORA
- ALA DE DRENAGEM
- SENTIDO ESCOAMENTO ÁGUAS PLUVIAIS

Orientação

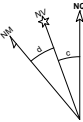
Convergência e declinação do ponto: BP 01

Elipsóide: SIRGAS2000

Latitude: 29°29'16.662016" S

Longitude: 51°21'23.176914" W

Data: 25/03/2021



c = Convergência meridiana: 00°10'31.638146"

d = Declinação magnética: -17°21'30.367666"

ad = Variação anual da declinação magnética: -0°07'53.629003"

Sistema de Coordenadas

Coordenadas Planas Sistema U T M

Origem das coordenadas:

Elipsóide: SIRGAS2000

N Equador acrescido de 10.000.000 m



E MC 51° acrescido de 500.000 m

Coordenadas Geodésicas do ponto: BP 01

Latitude: 29°29'16.662016" S

Longitude: 51°21'23.176914" W

Coefficiente de Escala: K = 0.999614731

 ENGENHARIA E CARTOGRAFIA	TÍTULO: <b>PROJETO DRENAGEM - PLANTA BAIXA</b> ESTACA E25 A E28+13,260		PRANCHA: <b>D 05</b>	
	PROPRIETÁRIO:  <b>Prefeitura Municipal de Bom Princípio/RS</b>		OBRA: <b>Terraplenagem, Drenagem, Pavimentação Asfáltica e Sinalização</b>	
RESPONSÁVEIS TÉCNICOS:  Eng. Lucas Schroeder CREA/RS 239932  Eng. Barbara Luiza Welter CREA/RS 230328	LOCAL: <b>Rua Otto F. Hartmann - Morro Tico Tico</b>		ÁREA TOTAL:  <b>3.439,56 m²</b>	ESCALA:  <b>1 / 500</b>
			DATA:  <b>Maio / 2023</b>	